










Amtliche Topographische Karte 1 : 25 000

ATK25-G14 Nabburg






Schwarzenfeld, Pfreimd, Wernberg-Köblitz, Teunz,
Tännesberg, Schwarzhofen

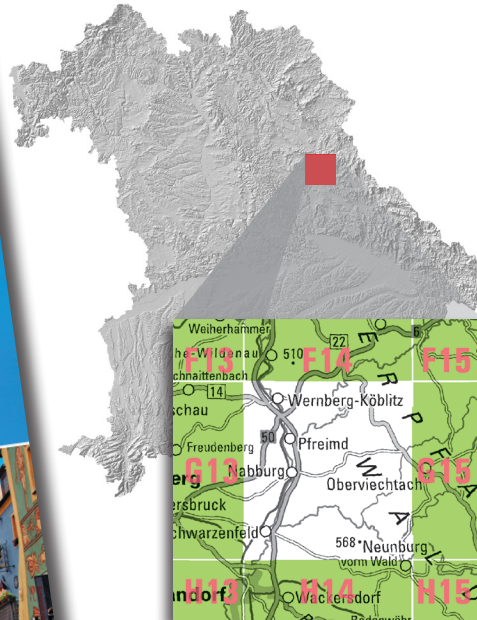
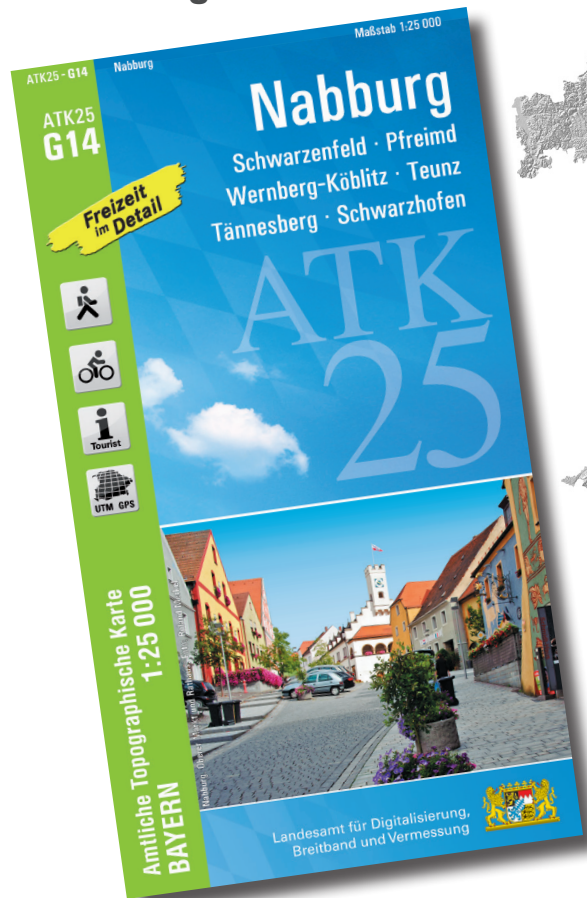
Ausgabe 2025

Wanderwege aus diesem Kartenblatt

-  Goldsteig / Zubringer zum Goldsteig
-  Main-Donau-Weg (Ostlinie) / Oberpfälzer Jakobsweg
-  Burgenweg / Schwandorfer Panoramaweg
-  Sautreiberweg / Karl-Krampol-Weg / Pfreimd-Schwarzach-Weg
-  Leuchtenbergweg / Eixbergweg
-  Wanderwege des Oberpfälzer Waldvereins
-  Wanderwege des Oberpfälzer Waldvereins

Radwege aus diesem Kartenblatt

-  Bayernnetz für Radler
-  Schwarzbachtal-Radweg
-  Pfreimdtal-Radweg / Schweppermann-Radweg
-  Naabtal-Radweg / Bayerisch-Böhmischer Freundschaftsweg
-  Oberpfälzer Seenland-Radweg
-  Oberpfälzer Radl-Welt, Hauptroute / Nebenrouten
-  Radweg Euregio Egrensis (Südroute) / Leuchtenberger Tour



ATK25-G14
ISBN 978-3-98776-104-1
Preis 9,90 EUR

